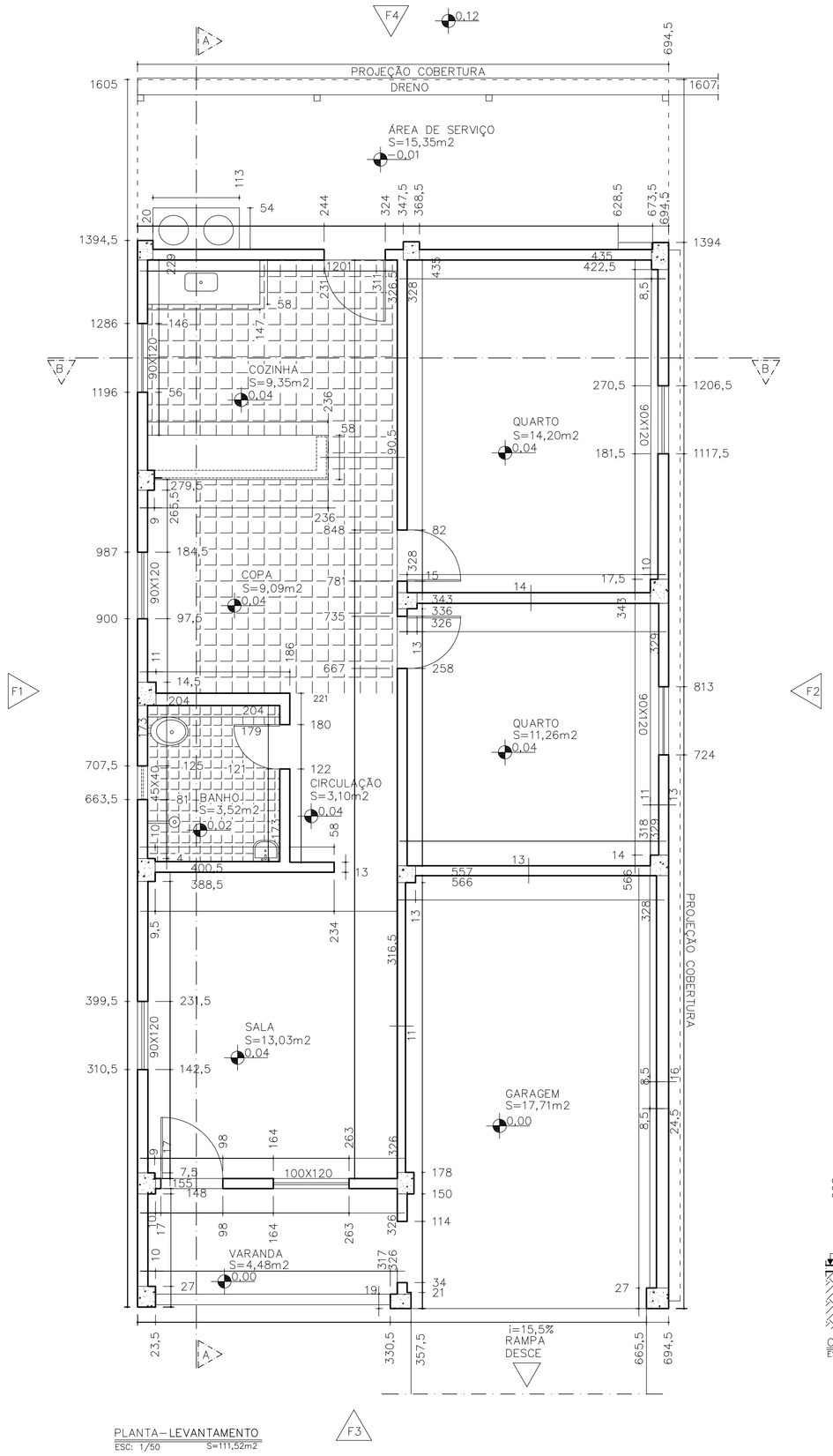

PLANTA–LEVANTAMENTO
ESC: 1/50 S=111,52m2

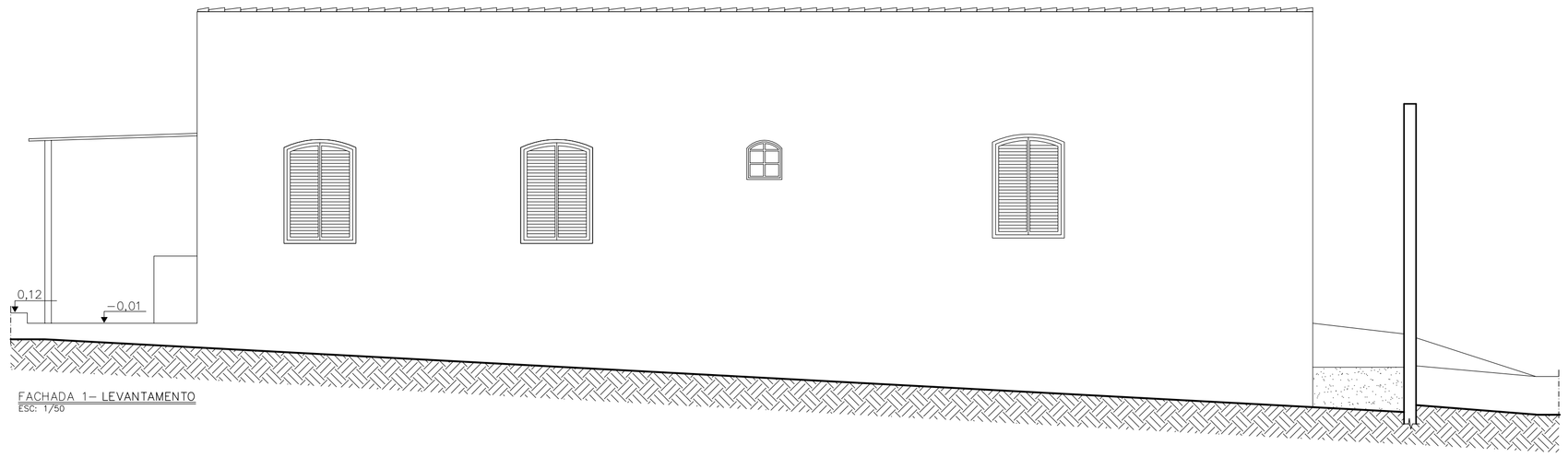

FACHADA 1– LEVANTAMENTO
ESC: 1/50

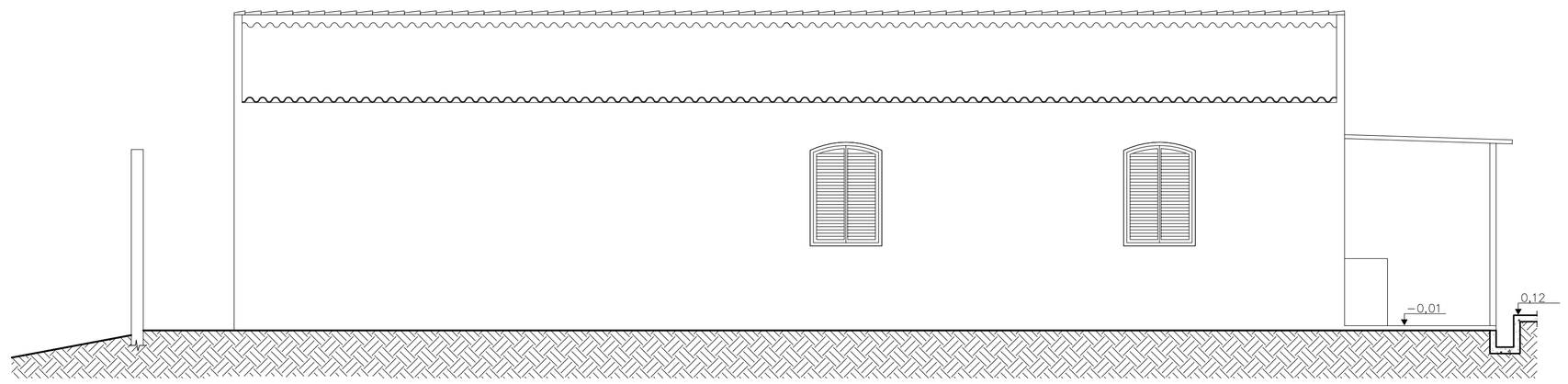

FACHADA 2– LEVANTAMENTO
ESC: 1/50

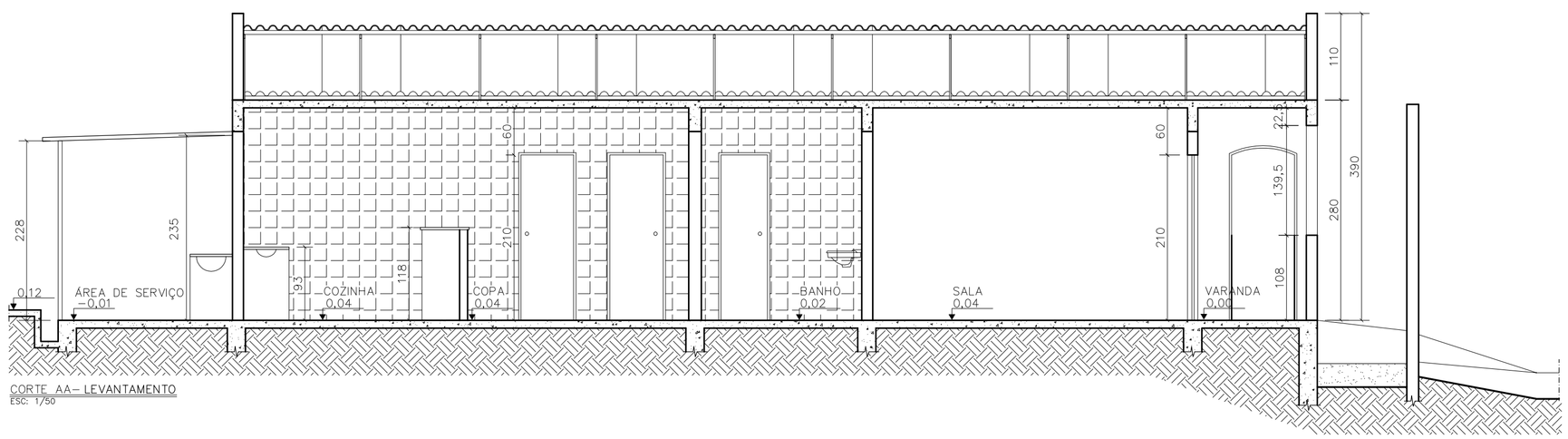

CORTE AA– LEVANTAMENTO
ESC: 1/50

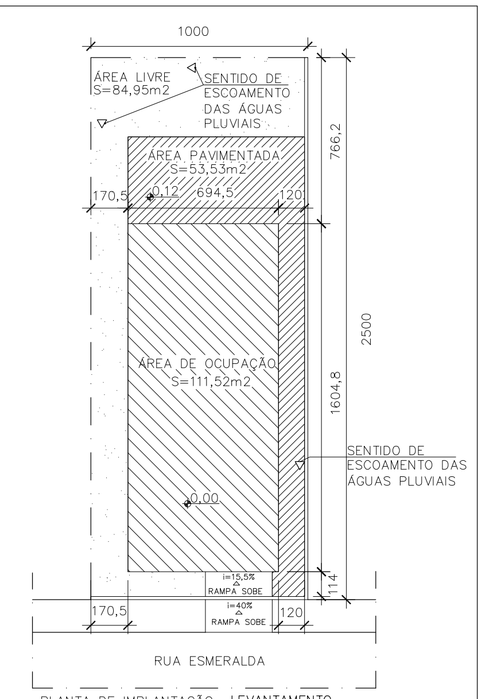

PLANTA DE IMPLANTAÇÃO– LEVANTAMENTO
ESC: 1/200

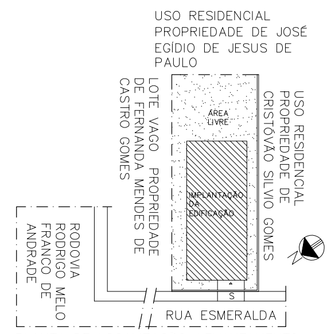

PLANTA DE LOCALIZAÇÃO–LEVANTAMENTO
ESC: 1/500

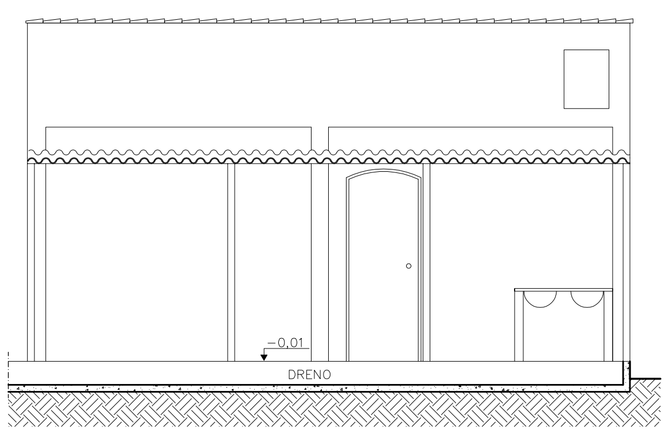

FACHADA 4–LEVANTAMENTO
ESC: 1/50

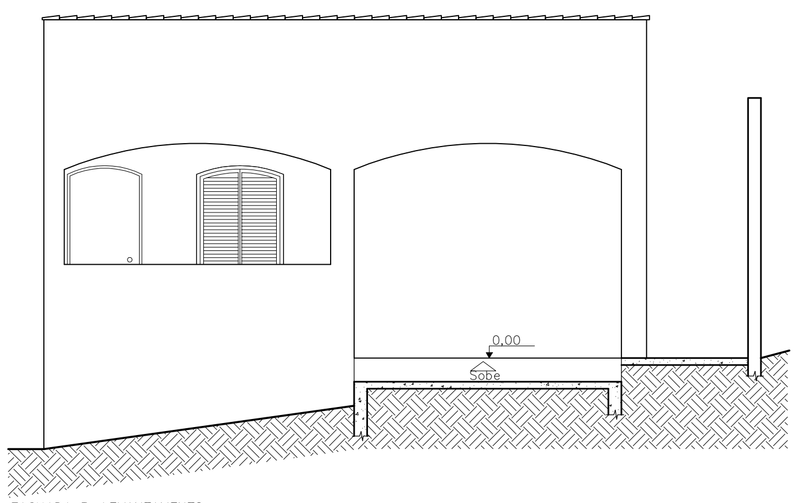

FACHADA 3– LEVANTAMENTO
ESC: 1/50

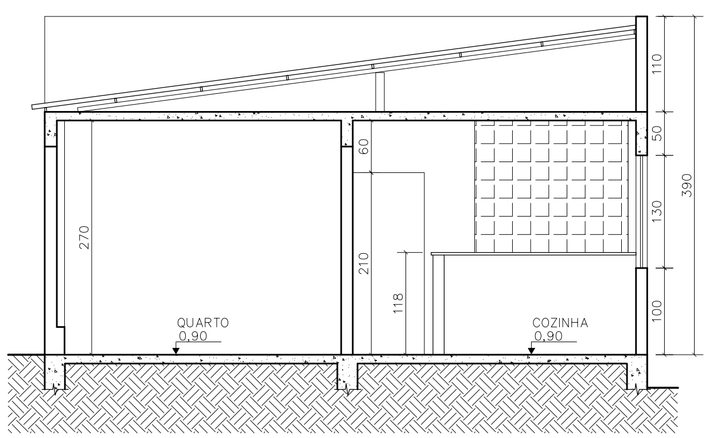

CORTE BB– LEVANTAMENTO
ESC: 1/50

PARA USO DA PREFEITURA MUNICIPAL DE OURO PRETO

EDIFICAÇÕES	PROJETO EM APROVAÇÃO				EDIFICAÇÕES EXISTENTES	
	AREA A DEMOLIR	0,00	COEFICIENTE DE APROVEITAMENTO	0,97	AREA CONSTRUIDA	111,52 m2
	AREA A CONSTRUIR	130,40 m2	TAXA DE OCUPACAO	49,60%	AREA DE PROJEÇÃO	111,52 m2
	AREA TOTAL CONSTRUIDA	241,92 m2	TAXA DE PERMEABILIDADE	26,05%	COEFICIENTE DE APROVEITAMENTO	0,44
	AREA DE PROJECAO	124,02 m2	Nº DE UNIDADES RESIDENCIAIS	02	TAXA DE OCUPACAO	44,61%
	Nº DE PISOS ACIMA DO NIVEL DA RUA	02	Nº DE UNIDADES NÃO RESIDENCIAIS	00	Nº DE UNIDADES	01

TERRENO			
Nº DO LOTE: 41	Nº DA QUADRA	BAIRRO: Jardim Itacolomi	AREA: 250 m2
LOGRADOURO(S) NOME(S): Rua Esmeralda			

PARA USO DO PROJETISTA

RESPONSAVEL TECNICO PELO PROJETO: Uziel K. Rozenwajn			CREA: 6856–D
PROPRIETARIO: José Cláudio Braz			ID–CPF/CGC/CNPJ
PROJETO — TITULO: Regularização com acréscimo		ZONA: ZAR–2	USO: Residencial
DETALHE: Levantamento: Planta de Implantação, Planta de Localização, Planta, Fachadas 1, 2, 3 e 4, Corte AA e BB.		DATA: 20/11/2006	FOLHA: 01 / 03

PREFEITURA

Nº DO DESENHO	ARQUIVO	Nº DO PROCESSO	OURO PRETO / /
NUMERACAO FORNECIDA (LOGRADOURO)			DATA DA AP. ANTERIOR / /